

Anleitung zum online Datenbezug

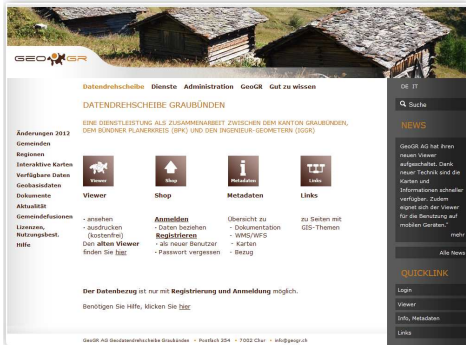
Inhalt:

1. Anmeldung.....	2
2. Kurze Info zum Inhalt der Startseite des Shops (Home).....	3
3. Datenbezug online	3
4. Bestellung abschliessen (Zur Kasse).....	4
5. Weitere Hinweise	8

1. Anmeldung

Für die Registrierung sehen Sie bitte die sep. Anleitung ,Registrieren_20130527.pdf'.

Aufruf www.geogr.ch

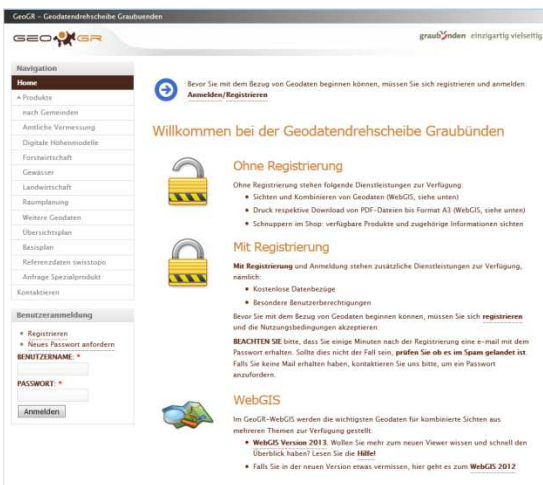


Melden Sie sich im ,Shop' an:



Shop

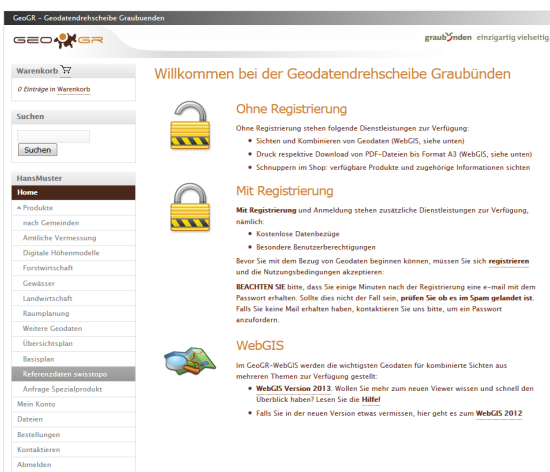
- Anmelden**
- Daten beziehen
 - Registrieren**
 - als neuer Benutzer
 - Passwort vergessen



Melden Sie sich unten links an:

Eingabe des ,Benutzernamens' und ,Passwort' klicken Sie auf ,Anmelden' (Registrieren: bitte sehen Sie die separate Anleitung)

Es öffnet sich ein neues Fenster mit der Startseite (Home) des Shops von GeoGR.



2. Kurze Info zum Inhalt der Startseite des Shops (Home)

Auf der linken Seite finden Sie das Inhaltsverzeichnis und auf der rechten Seite finden Sie Informationen zu dem jeweiligen Thema.

Sie können jeder Zeit das Thema wechseln, sie können jeder Zeit Ihr Konto verwalten und vieles mehr.

Alle unterstrichenen Bezeichnungen führen Sie zu den auch links stehenden Themen oder weiteren Verlinkungen.

Die Bestellung von Geodaten erfolgt ausschliesslich online über den Shop von GeoGR.

Bestellungen resp. der Datenbezug werden grundsätzlich kostenfrei ausgeführt; besondere Aufwendungen und der Bezug mit besonderen Berechtigungen können jedoch in Rechnung gestellt werden.

Als Zahlungsmittel werden 2 Möglichkeiten angeboten:

- Bezugskonto-ID (Information dazu unter www.geogr.ch > Administration)
- Kreditkarte mit Ablauf der Zahlung über PayPal (Unter PayPal kann der Kunde ein Konto einrichten, dass er über seine Bank mit Frankenbeträgen alimentieren kann; ersetzt Eingabe der Kreditkartennummer).

Das Register ‚Produkte‘ führt alle Datenbestände auf, die über GeoGR online bestellt, und in den Warenkorb gelegt werden können.

Das Register ‚Dateien‘ führt Ihre nach abgeschlossenen Bestellungen gelieferten Datenbestände auf;

In der Spalte Operationen mit ‚Download‘ bezeichnete Daten können Sie für das (mehrfache) Herunterladen aufrufen.

Das Register ‚Bestellungen‘ listet Ihre Bestellungen auf und zeigt den Status der Bearbeitung an, soweit es sich um Daten aus dem Warenkorb handelt. Abgebrochene Bestellabläufe zeigen den Status ‚wartend‘ und werden nach 7 Tagen automatisch gelöscht.

Das Register ‚Mein Konto‘ gibt Ihnen die Möglichkeit, Ihr Konto zu bearbeiten.

Unter ‚Warenkorb‘ werden Sie über den aktuellen Inhalt des Warenkorbs informiert.

3. Datenbezug online

Definition des Gebietes

Es gibt grundsätzlich zwei Arten für die Abgrenzung der gewünschten Daten:

- Ganze Datenbestände oder ganze Kacheln bei Rasterdaten für ganze Datenbestände werden Ihnen Auswahllisten und für Kacheln bei Rasterdaten grafische Auswahlwerkzeugen bereitgestellt.

4. Bestellung abschliessen (Zur Kasse)

Klicken Sie auf ‚Warenkorb‘, dann sehen Sie alle Daten, welche sich im Warenkorb befinden.

Sie können im Warenkorb einzelne Artikel oder auch alle ‚Löschen‘.

Klicken Sie auf Bestellung abschliessen

Artikel	Preis	Zwischensumme	
Übersichtsplan 1:10'000 - Auswahl Kacheln	CHF 0.00	CHF 0.00	Ändern
Gesamtbetrag		CHF 0.00	

Ich habe die Lizenzbedingungen gelesen und akzeptiere sie.

[Bestellung aufgeben](#)

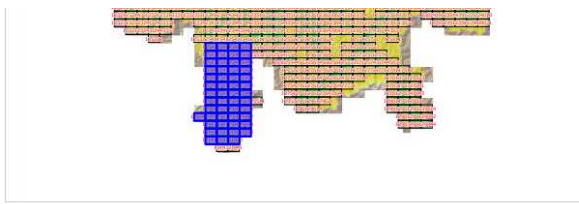
Akzeptieren Sie die ‚Lizenzbedingungen‘

‚Bestellung aufgeben‘

Produkt	Beschreibung	Grösse	Operationen
Geografische Auswahl - DTM-AV	DTM AV xyz (rect) - Min X: 753866 Min Y: 182953 Max X: 754980 Max Y: 184067 - 23.01.2012 - 16:19:13	0 Bytes	in Arbeit
Übersichtsplan 1:10'000 - Auswahl Kacheln	Übersichtsplan 1:10'000 - Auswahl Kacheln: 5157	20.25 MB	in Arbeit
Basisplan farbig - 1:10'000	Geotiff / tiff / twf (rect) - Min X: 758871 Min Y: 192104 Max X: 761018 Max Y: 193910 - 20.01.2012 - 15:42:57	4.15 MB	download

Warten Sie, bis die Daten für den ‚download‘ bereit sind.

Ihre Bestellung umfasst mehr als 1GB? Wünschen Sie eine Lieferung auf DVD zu Fr. 200.00 + MwSt. oder Sie verfügen für Ihr Projekt über eine Bezugskonto ID?



GEMEINDE: RAUMPLANUNGSREGION:

Ausgewählte Kacheln: 127412, 125441, 129431, 127413, 131412, 129434, 131411, 131421, 125432, 125424, 129432, 129421, 127442, 129412, 125431, 125442, 131422, 129441, 125444, 125423, 129411, 131414, 129342, 125413, 127433, 129423, 125434, 129422, 127431, 127432, 129413, 127421, 129443, 131423, 131413, 127411, 129442, 129424, 125414, 127444, 129444, 127422, 127434, 127414, 127424, 127441, 127423, 129433, 125443, 129414, 125433, 127443

Dateigrösse: 7130MB

Datensatz grösser 1GB. Die Lieferung erfolgt auf Datenträger. (Zuschlag CHF 200 + MwSt)

[In den Warenkorb](#)

Klicken Sie auf ‚In den Warenkorb‘



Klicken Sie hier auf ‚Bestellung abschliessen‘



Wählen Sie eine Zahlungsweise ‚Weiter‘

- Mit der ‚Bezugskonto-ID‘ können Sie zahlen, wenn Sie eine ID vom Auftraggeber (Kanton, Region, Gemeinde, spezielle Kunden von GeoGR) erhalten haben. *)
Infos dazu unter www.geogr.ch: Administration.
- Bezahlen Sie über die Kreditkarte, so werden Sie automatisch auf die Seiten von PayPal weitergeleitet.



Wählen Sie eine Liefer- und Rechnungsadresse aus


Wählen Sie eine Liefer- und Rechnungsadresse aus

LIEFERN AN:
Hans Muster, Mustergasse 1 in Musterwil

RECHNUNG AN:
Hans Muster, Mustergasse 1 in Musterwil

Bitte wählen Sie eine Adresse aus, an welche die Rechnung zugestellt werden soll. Sie können auch eine neue Adresse hinzufügen.

Wenn alles passt klicken Sie auf ‚Weiter‘



Bitte kontrollieren Sie Ihre Bestellung und senden sie diese ab

Bitte kontrollieren Sie Ihre Bestellung und senden sie diese ab.

e-mail Adresse
hansmuster@muster.ch

Details Ihrer Zahlung
Bezugskonto-ID (zu Projektauftrag) (Ändern)

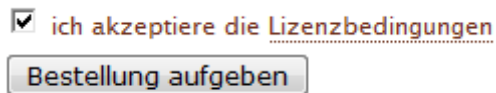
Zusammenfassung der Bestellung

Artikel	Preis	Zwischensumme	
DOM INTERLUS – Auswahl Kacheln	CHF 0.00	CHF 0.00	Ändern
Zwischensumme		CHF 0.00	
DVD Versandpreis		CHF 200.00	
MwSt (8.00%)		CHF 16.00	
Gesamtbetrag		CHF 216.00	

Ich habe die Lizenzbedingungen gelesen und akzeptiere sie.

Klicken Sie auf ‚Lizenzbedingungen‘

Die Nutzungs- und Lizenzbestimmungen können als PDF heruntergeladen werden: www.geogr.ch > Daten > Lizenzen, Nutzungsbestimmungen.



ich akzeptiere die Lizenzbedingungen

Falls Sie die ‚Lizenzbedingungen‘ akzeptieren, dann bitte ‚Anklicken‘

‚Bestellung aufgeben‘

Sie beziehen die Daten über die Bezugskonto-ID



Eingabe Konto

BEZUGSKONTO-ID: *

00XX.20XX.XX.XXX

VERWENDUNG:
Nutzungsplanung, Grono

Eingabe der Bezugskonto-ID Nummer

Eingabe des Verwendungszwecks

Der Verwendungszweck muss ausgefüllt werden: Projektname, Gebiet

Klicken Sie auf ‚Zahlung auslösen‘

Nach der Bezahlung erhalten Sie die DVD mit den gewünschten Daten per Post.

*) Vor dem 01.01.2012 eingerichtete Bezugskonto-ID mit Vor-Nummer 0002. sind deaktiviert; sie können aktiviert werden, wenn die Berechtigungen zum Datenbezug über die Bezugskonto-ID immer noch gelten. Melden Sie sich unter Angabe der Bezugskonto-ID und Begründung bei GeoGR > info@geogr.ch.

Benötigen Sie eine Rechnung resp. Lieferschein für Ihre Bestellung?

Klicken Sie auf 'Bestellungen'

ID	Zahlungsstatus	Gesamt	erstellt	bestellte Artikel	Operationen
3763	wartend	CHF 216.00	24/03/2012 - 19:22	72 Einträge	Anzeigen Bezahlen
3762	wartend	CHF 216.00	24/03/2012 - 19:12	59 Einträge	Anzeigen Bezahlen
3699	wartend	CHF 216.00	19/03/2012 - 20:47	52 Einträge	Anzeigen Bezahlen
3698	abgeschlossen	CHF 0.00	19/03/2012 - 20:38	9 Einträge	Anzeigen
3697	wartend	CHF 216.00	19/03/2012 - 20:12	50 Einträge	Anzeigen Bezahlen
3696	abgeschlossen	CHF 0.00	19/03/2012 - 19:33	6 Einträge	Anzeigen
3695	abgeschlossen	CHF 0.00	19/03/2012 - 19:32	6 Einträge	Anzeigen

Klicken Sie auf 'Anzeigen'

Transaktion anzeigen
GeoGR - Geodatendrehscheibe Graubünden Rechnung

Rechnung an
Hans Muster
Mustergasse 1
9999 Musterwil
Schweiz

E-Mail: hansmuster@muster.ch

Bestellte Artikel

Artikel	Preis
DOM INTERLUS - Auswahl Kacheln: 127412, 125441, 129431, 127413, 131412, 129434, 131411, 131421, 125432, 129432, 129421, 127442, 129412, 125431, 125442, 131422, 129441, 125444, 129411, 131414, 129342, 127433, 129423, 125434, 129422, 127431, 127432, 129413, 127421, 129443, 131423, 131413, 127411, 129442, 131441, 129424, 127444, 131432, 129444, 127422, 127434, 127414, 127424, 127441, 127423, 129433, 125443, 129414, 125433, 127443	CHF 0.00
DVD Versandpreis	CHF 200.00
MwSt (8.00%)	CHF 16.00
Gesamtbetrag	CHF 216.00

Zahlungsinformationen
Bestell am: Mo, 19/03/2012 - 20:12
Bestellnummer: 3697

[Pdf-Rechnung öffnen](#)

Sie erhalten Angaben zu Ihrer ganzen Bestellung.

Sowie 'Rechnung' 'Lieferschein' als PDF

5. Weitere Hinweise

- Die Daten werden erst nach dem bestätigten Abschluss der Bestellung aufbereitet und transferiert.
Der Bestellablauf geht damit rascher vonstatten, dafür kann es etwas länger dauern, bis die Daten beim Kunden im Register ‚Dateien‘ für das Herunterladen bereit sind. Mit einer etwas längeren Lieferdauer (Minuten bis Stunden) ist bei umfangreichen Datenbeständen wie Landeskartenblätter und Luftbildern zu rechnen.
- Aufgrund der technischen Entwicklung und der dem Kunden damit zur Verfügung stehenden Transferkapazitäten werden die Daten nur über das Netz geliefert. Es wird empfohlen, den Download allenfalls über Nacht durchzuführen.
Als Ausnahme wird für Bestellungen über 500 MB je Datenbestand die Lieferung per DVD und Post angeboten. Der Zusatzaufwand von Fr. 200.00 + MwSt. wird dem Besteller direkt in Rechnung gestellt.
Der Kunde kann eine Bestellung aber auch in kleinere Einheiten aufteilen.
- Die Lieferung von Daten, von denen GeoGR keine aktuelle Kopie hält und die folglich vom Datenlieferanten/einer Dienststelle aufgrund einer Bestellung aufbereitet und bereitgestellt werden, kann bis einige Tage dauern.
Der Besteller erhält beim Bestellen die Mitteilung, dass die Bestellung



übermittelt wurde.

Die Daten werden dem Besteller in den folgenden Tagen in den Warenkorb gelegt; der Besteller erhält gleichzeitig eine Mitteilung per Mail; es wird jene Mailadresse verwendet, die beim bei der Bestellung angemeldeten Benutzernamen zum Zeitpunkt des Mailversandes abgelegt ist.

GeoGR listet solche Datenbestände gesondert auf. GeoGR bemüht sich, die Anzahl solcher Datenbestände möglichst gering zu halten.

GeoGR, Mai 2013