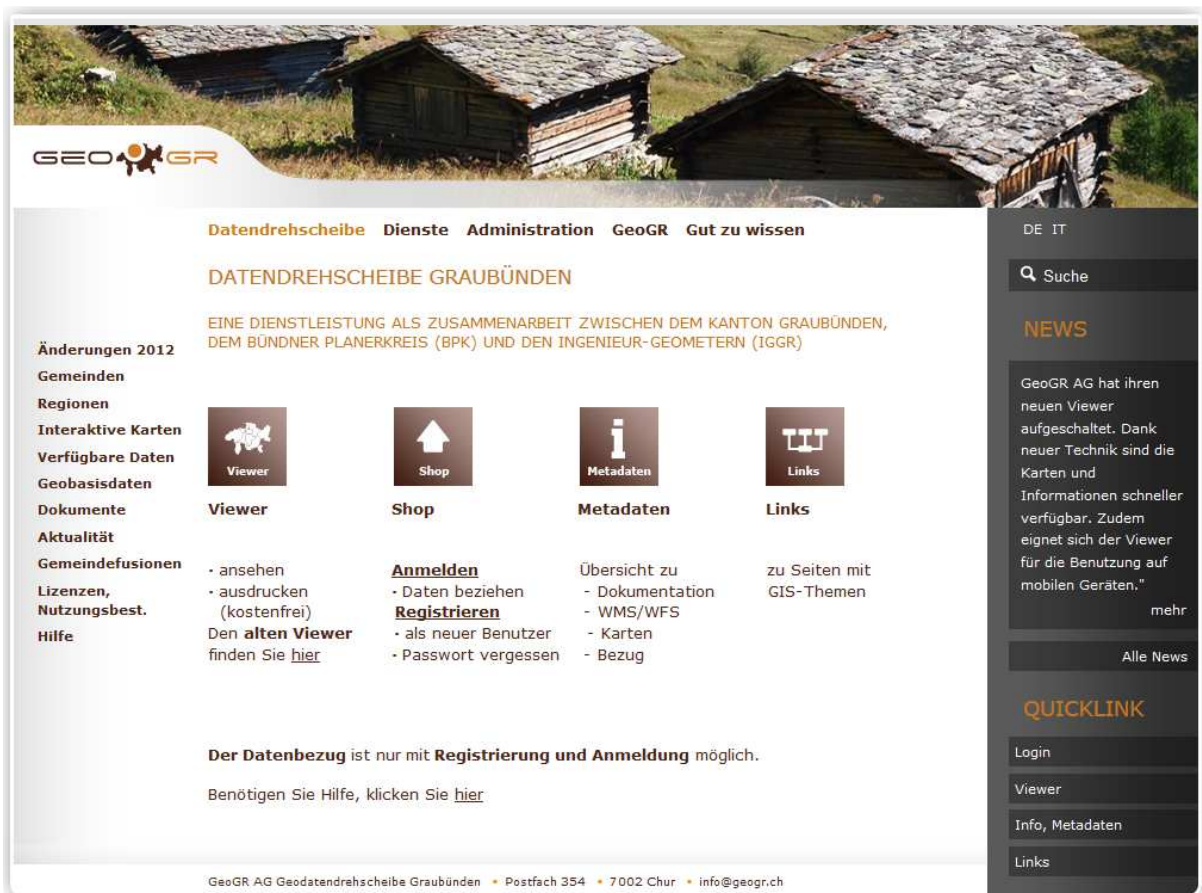


Suchen, Ansichten und Drucken von Plänen

Aufruf [www.geogr.ch](http://www.geogr.ch) (ohne Registrierung)



The screenshot shows the homepage of the GeoGR website. At the top, there is a navigation menu with links for 'Datendrehscheibe', 'Dienste', 'Administration', 'GeoGR', and 'Gut zu wissen'. Below this is a search bar and a 'NEWS' section with a text update about a new viewer. The main content area features four large buttons: 'Viewer', 'Shop', 'Metadaten', and 'Links'. The 'Viewer' button is highlighted. Below the buttons, there are sections for 'Anmelden' (login) and 'Registrieren' (registration), and a note about data access requiring registration. A footer at the bottom provides contact information for GeoGR AG.

Klicken Sie auf ‚Viewer‘

GEOGR

KARTEN

DRUCKEN - MESSEN - ZEICHNEN

SUCHEN

Filter:  
optional, nach Gemeinde

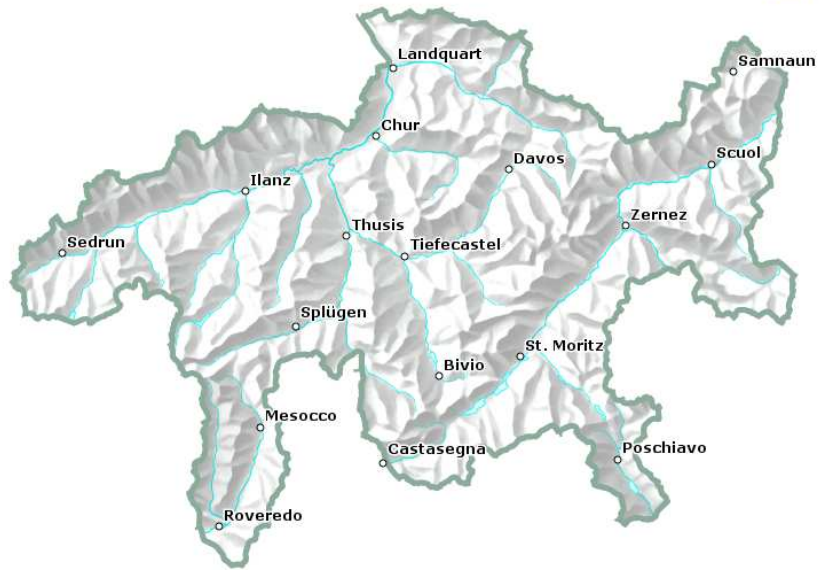
Suchen nach:  
Tipp: min. eine Zahl oder min. 3 Buchstaben

Hervorhebung entfernen

CH-Koordinaten

Tipp:  
Zoomfenster mit Shift/Maus aufziehen  
Info-Abfrage: auf Objekt klicken.

Parzellenplan OSM++ Luftbild Topo farbig Topo grau Leer



Quelle: Amtliche Vermessung (AV), Kanton Graubünden

Oder klicken Sie auf ‚Shop‘



**Shop**

**Anmelden**

- Daten beziehen

**Registrieren**

- als neuer Benutzer
- Passwort vergessen

GeoGR – Geodatendreh Scheibe Graubünden

graubünden einzigartig vielseitig.

Warenkorb   
 0 Einträge in Warenkorb

Suchen

HansMuster   
 **Home**   
 ▲ Produkte   
 nach Gemeinden   
 Amtliche Vermessung   
 Digitale Höhenmodelle   
 Forstwirtschaft   
 Gewässer   
 Landwirtschaft   
 Raumplanung   
 Weitere Geodaten   
 Übersichtsplan   
 Basisplan   
 Referenzdaten swisstopo   
 Anfrage Spezialprodukt   
 Mein Konto   
 Dateien   
 Bestellungen   
 Kontaktieren   
 Abmelden

### Willkommen bei der Geodatendreh Scheibe Graubünden

#### Ohne Registrierung

Ohne Registrierung stehen folgende Dienstleistungen zur Verfügung:

- Sichten und Kombinieren von Geodaten (WebGIS, siehe unten)
- Druck respektive Download von PDF-Dateien bis Format A3 (WebGIS, siehe unten)
- Schnuppern im Shop: verfügbare Produkte und zugehörige Informationen sichten

#### Mit Registrierung

Mit **Registrierung** und Anmeldung stehen zusätzliche Dienstleistungen zur Verfügung, nämlich:

- Kostenlose Datenbezüge
- Besondere Benutzerberechtigungen

Bevor Sie mit dem Bezug von Geodaten beginnen können, müssen Sie sich **registrieren** und die Nutzungsbedingungen akzeptieren:

**BEACHTEN SIE** bitte, dass Sie einige Minuten nach der Registrierung eine e-mail mit dem Passwort erhalten. Sollte dies nicht der Fall sein, **prüfen Sie ob es im Spam gelandet ist**. Falls Sie keine Mail erhalten haben, kontaktieren Sie uns bitte, um ein Passwort anzufordern.

#### WebGIS

Im GeoGR-WebGIS werden die wichtigsten Geodaten für kombinierte Sichten aus mehreren Themen zur Verfügung gestellt:

- **WebGIS Version 2013**. Wollen Sie mehr zum neuen Viewer wissen und schnell den Überblick haben? Lesen Sie die [Hilfe!](#)
- Falls Sie in der neuen Version etwas vermissen, hier geht es zum [WebGIS 2012](#)

Wollen Sie sich doch registrieren? Sehen Sie bitte die Anleitung ‚Registrieren‘

Klicken Sie hier auf ‚**Start WebGIS Version 2013**‘

### WebGIS

Im GeoGR-WebGIS werden die wichtigsten Geodaten für kombinierte Sichten aus mehreren Themen zur Verfügung gestellt:

- **WebGIS Version 2013**. Wollen Sie mehr zum neuen Viewer wissen und schnell den Überblick haben? Lesen Sie die [Hilfe!](#)
- Falls Sie in der neuen Version etwas vermissen, hier geht es zum [WebGIS 2012](#)

**GEOGR**

**KARTEN**

DRUCKEN - MESSEN - ZEICHNEN

SUCHEN

**Filter:**  
optional, nach Gemeinde

**Suchen nach:**  
Tipp: min. eine Zahl oder min. 3 Buchstaben

CH-Koordinaten


**Tipps:**

Zoomfenster mit Shift/Maus aufziehen  
Info-Abfrage: auf Objekt klicken.

kilometer  
0 10 20

Quelle: Amtliche Vermessung (AV), Kanton Graubünden

**WICHTIG**

Bei Fragen zu den Icons und vielem mehr klicken Sie links oben auf  und Sie erhalten weitere wichtige Erklärungen.



GeoGR, Mai 2013